Condado de Charleston y
La ciudad de North Charleston
Guía de Preparación Para Huracanes

¿Estás listo??

Huracanes definidos

Tormenta tropical:
Una vez que los vientos dentro de un sistema tropical alcanzan 39 millas por hora y el área de baja presión distinta está bien definida por una circulación giratoria, el sistema se considera una tormenta tropical y se le da un nombre.

Huracán:
Un huracán ha sufrido vientos superiores a 74 millas por hora o más, peligrosamente alto en agua y mares agitados.

Vigilancia del huracán:
Se emite un reloj de huracanes cuando las condiciones de los huracanes son una posibilidad real para un área dentro de las 48 horas.

Advertencia de huracán:
Se emite una advertencia de huracán cuando se espera un huracán dentro de las 36 horas. Comience la acción de precaución de inmediato.

Centro de Operaciones de Emergencia (EOC):
El EOC del condado de Charleston se encuentra en el 8500 Palmetto Commerce Parkway; Ladson, SC 29456.

Cuando se activa la EOC, los responsables de la toma de decisiones del Condado de Charleston coordinan la información e implementan el Plan de Operaciones de Emergencia del Condado durante cualquier tipo de desastre. Este plan se revisa y actualiza cada enero para garantizar la preparación y los procedimientos de respuesta adecuados.

Una vez activado, el EOC es dirigido por el Administrador del Condado, y es atendido por personal de una variedad de departamentos. Si una tormenta aumenta en gravedad, las agencias externas enviarán representantes a la EOC, de modo que la información pueda coordinarse y compartirse entre los socorristas desde una única ubicación. Algunos de estos organismos/representantes incluyen:

- Aplicación de la ley local, Bomberos y Rescate
- Personal Militar
- Cruz Roja Americana
- Departamento de Servicios Sociales
- Servicios de Transporte
- Obras Públicas y Servicios de Ingeniería
- Personal de Materiales Peligrosos
- Telecomunicaciones
- Salud y Medicina
- Forense
- Evaluación de Daños
- Servicios especiales de Necesidades Médicas

Preparar

Ocultar De el Viento... el *Saffir-Simpson Huracán Viento Escala* Estimaciones

Potencial Propiedad Daño Basado En a huracán Sostenido Viento Velocidad. Huracanes Alcanzar Categoría 3 Y Superior son considerados importantes debido a su potencial de pérdida significativa de vidas y daños a la propiedad. Las tormentas de categoría 1 y 2 son Todavía peligroso y requieren medidas preventivas.

Nivel de Tormenta	DAÑO	VIENTOS	CORTES DE ENERGÍA
Categoría 1	**Mínimo** • Algunos daños en techos, revestimientos, canalones y árboles.	**74–95 Mph**	Los cortes podrían durar Varios días.
Categoría 2	**Moderado** • Los vientos extremadamente peligrosos podrían causar daños importantes a las casas y edificios. • Los árboles con raíces superficiales se romperán o desarraigarán.	**96–110 Mph**	Cerca de la pérdida total de energía que podría durar de varios días a semanas..
Categoría 3	***Moderado*** • ***Podrían producirse daños devastadores.*** • ***Los edificios pueden sufrir daños*** *con la* ***pérdida*** *de la* ***estructura*** *del* ***techo y algunas*** *paredes* ***exteriores. exterior*** • ***Los árboles serán arrancados y arrancados.***	**111–129 Mph**	La electricidad y el agua no estarán disponibles durante varios días o semanas..
Categoría 4	**Extremo** • Los edificios sufrirán graves daños. • La mayor parte de la zona será inhabitable durante semanas o meses.	**130–156 Mph**	Las interrupciones podrían durar semanas para posiblemente meses.
Categoría 5	**Catastrófico** • Un alto porcentaje de casas enmarcadas serán destruidas, con falla total en el techo y todo colapso. • La mayor parte de la zona será inhabitable durante semanas o meses.	**157 + Mph**	Las interrupciones durarán semanas a posiblemente meses..

Condiciones de Funcionamiento (OPCON) del Centro de Operaciones de Emergencia

OPCON 3

• OPERACIONES DIARIAS NORMALES

- **Las agencias coordinan, planifican, entrenan y ejercen según lo justificado.**
- **Los incidentes son monitoreados por el Personal de EMD y Advertencia Punto.**

OPCON 2

• MAYOR CONCIENCIA

- **Es probable que un desastre o emergencia afecte al Condado.**
- **El Centro de Operaciones de Emergencia del Condado está operando en uno de los siguientes niveles de preparación: monitoreo, activación parcial o activación completa según se considere necesario.**
- **Se implementan planes de operaciones de emergencia.**

OPCON 1

• ALERTA COMPLETA

- **Un desastre o emergencia es inminente o ocurre.**
- **El Centro de Operaciones de Emergencia del Condado está completamente activado.**
- **Todo el personal de la función de apoyo de emergencia del condado está activado o listo para desplegarse.**

Línea de información del ciudadano del condado de Charleston:

(SOLO DURANTE LA ACTIVACIÓN DEL CENTRO DE OPERACIONES DE EMERGENCIA) (843) 746 – 3900

Español (843)746 - 3909

Líneas de información del ciudadano de North Charleston:

(SOLO DURANTE LA ACTIVACIÓN DEL CENTRO DE OPERACIONES DE EMERGENCIA) (843) 740-5883 o (843) 740-5887

www.charlestoncounty.org
www.northcharleston.org

Antes de la Tormenta

Regístrese en el seguro contra inundaciones.
Puede obtener información sobre el Programa Nacional de Seguro contra Inundaciones a través de su agente de seguros de hogar. Normalmente hay un período de espera de 30 días antes de que una nueva póliza de seguro contra inundaciones entre en vigor para una residencia existente. Las políticas de los propietarios no cubren los daños causados por las inundaciones que acompañan a un huracán.

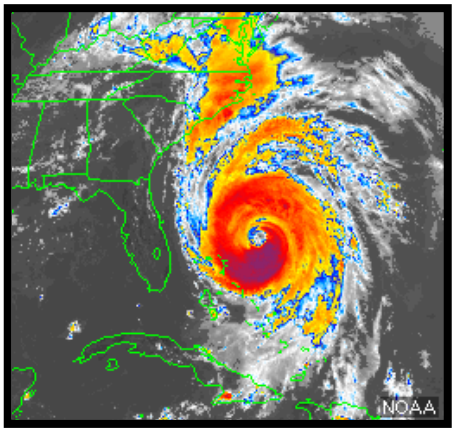

Desarrollar un plan de comunicación de emergencia.
En caso de que los miembros de la familia estén separados el uno del otro durante un desastre (una posibilidad real durante el día en que los adultos están en el trabajo y los niños están en la escuela), Crear un plan para volver a estar juntos.

Pida a un pariente o amigo fuera del estado que sirva como "contacto familiar". Después de un desastre, a menudo es más fácil llamar a larga distancia. Asegúrese de que todos los miembros de la familia conozcan el nombre, la dirección, el número de teléfono y la dirección de correo electrónico de la persona de contacto.

Asegúrese de que todos los miembros de la familia sepan cómo responder después de un huracán.
Enseñe a los miembros de la familia cómo y cuándo apagar el gas, la electricidad y el agua. Enseñe a los niños cómo y cuándo llamar al 9-1-1, a la policía o al departamento de bomberos, y qué estación de radio escuchar para obtener información de emergencia.

Cree un kit de suministros de emergencia.
Debido a que el despliegue de suministros de socorro y apoyo a las comunidades afectadas puede retrasarse o prevenirse debido a puentes y carreteras dañados o intransitables, es posible que la **asistencia de los servicios de emergencia no esté disponible hasta 72 horas, o más, después de un desastre natural importante.**

Prepara tu casa.
Una vez que un tornado, huracán o tormenta mayor golpea, es demasiado tarde para proteger su casa y propiedad, pero hay preparativos que puede hacer de antemano para limitar los daños futuros por el viento y las inundaciones. Algunos son bastante simples y baratos; otros requerirán un contratista. Tendrás que considerar las características de tu hogar, tus recursos financieros y los códigos de construcción en tu comunidad.

Kit de Emergencia

Prepárese a sí mismo y a su familia durante un mínimo de tres días.
Debido a que el despliegue de suministros de socorro y el apoyo a las comunidades afectadas por tormentas pueden retrasarse o prevenirse debido a puentes y carreteras dañados o intransitables, es posible que la **asistencia de los servicios de emergencia no esté disponible hasta 72 horas, o más, después de un desastre natural importante.**

Manténgase informado.
El Manejo de Emergencias del Condado de Charleston trabaja con funcionarios meteorológicos locales, estatales y nacionales y los medios de comunicación para mantener a los residentes informados de las mejores maneras de prepararse o responder durante una situación de desastre. La compra de una radio de alerta meteorológica para su hogar y lugar de empleo puede ayudarle a mantenerse informado de las condiciones cambiantes.

Almacenar el kit.
Elige una ubicación para guardar tu kit donde esté fresco y oscuro, como un armario o una "esquina de seguridad" en el garaje. Si vives en un apartamento o tienes espacio limitado, sé innovador. Otros posibles lugares de almacenamiento incluyen debajo de la cama, debajo de las escaleras o incluso una caja grande o bañera de plástico que se puede cubrir con un mantel y se utiliza como una mesa.

Suministros de capas y monitores.
Capa de suministros y mantenerlos juntos en un recipiente, como un cubo de basura de plástico con ruedas. Revise los artículos cada seis meses para conocer las fechas de vencimiento, los cambios en los tamaños de ropa de sus hijos y los requisitos meteorológicos. Una buena manera de recordar inspeccionar su kit es hacerlo cada vez que vuelva a poner los relojes y cambiar las baterías del detector de humo.

Usa lo que tienes.
Comienza con lo que ya tienes y prepárate como si fueras a acampar durante tres días sin instalaciones. Si eres campista tienes ventaja porque los suministros para acampar, las tiendas de campaña, las estufas de campamento y las jarras de agua pueden duplicarse como suministros de emergencia.

Kit de Emergencia – Alimentos

Use alimentos enlatados para un fácil almacenamiento y una larga vida útil. Sin embargo, tenga en cuenta que deben cambiarse al menos anualmente. Elige carne enlatada lista para comer, frutas y verduras que a tu familia le guste.

Si la electricidad se apaga:

- PRIMERO, use alimentos y alimentos perecederos del refrigerador.
- Luego, usa los alimentos del congelador. Para minimizar el número de veces que abre la puerta del congelador, coloque una lista del contenido del congelador en la parte delantera. En un congelador bien lleno y bien aislado, los alimentos generalmente todavía tendrán cristales de hielo en sus centros, lo que significa que los alimentos son seguros para comer, durante al menos tres días.
- FINALMENTE, comience a utilizar alimentos y alimentos básicos no perecederos.

Su kit debe incluir:

- Carnes enlatadas listas para comer, frutas y verduras
- Jugos enlatados, leche, sopa (si está en polvo, almacene agua extra)
- Grapas - azúcar, sal, pimienta
- Alimentos de alta energía - mantequilla de maní, gelatina, galletas, barras de granola, mezcla de trail
- Alimentos y suplementos para infantes, ancianos o personas con dietas especiales
- Vitaminas
- "Alimentos cómodos" - galletas, caramelos duros, cereales endulzado, piruletas, café instantáneo, bolsitas de té
- No olvides la comida para tus mascotas. Almacene alimentos para mascotas enlatados o secos junto con un collar y una correa adicionales. Haga arreglos especiales para su mascota o busque un hotel/motel que permita mascotas durante emergencias.
- Almacene los alimentos en envases individuales o familiares. Las sobras no refrigeradas pueden causar intoxicación alimentaria.
- Agregue un abrelatas manual y utensilios para cocinar y comer.

Kit de Emergencia – Agua

Almacene un **suministro de tres días, o más,** de agua para su familia. Se recomienda **un galón por persona y día** para beber, cocinar y lavar. Recuerde incluir agua para mascotas. Haga una cita con sus recipientes de agua y reemplácelos cada seis meses.

Consejos para almacenar y usar agua:

- Purificar el agua hirviéndola durante 5 a 10 minutos o añadiendo *gotas* de lejía doméstica sin aroma que contengan 5.25 por ciento de hipoclorito. La Asociación Federal para el Manejo de Emergencias (FEMA) recomienda 16 gotas de lejía por un galón de agua. Las tabletas de purificación o un sistema de filtro diseñado para mochileros también funcionan bien.
- Almacene el agua en botellas de refresco de plástico de tres litros en lugar de jarras de plástico de tipo leche. Las jarras de leche se descomponen con el tiempo, y las botellas de refresco duran considerablemente más tiempo. También puede congelar el agua, y durará hasta que sea necesario. Esta agua congelada también se puede utilizar para situaciones que no son de emergencia, como acampar, pescar, cazar, etc. Sin embargo, no se olvide de reemplazar las jarras de agua cuando llegue a casa.
- Aprenda a extraer agua de su calentador de agua caliente en caso de que lo necesite. Asegúrese de apagar el gas o la electricidad antes de drenar el agua para uso de emergencia.

Planificación para su mascota

- ☐ Agua (Perro: 1 galón por cada 10 libras que su perro pesa; Gato: 1/2 galón por día)
- ☐ Comida seca (1-2 libras de comida por
- ☐ Alimentos y
- ☐ recipientes de agua
- ☐ Registros de vacunación y
- ☐ medicamentos
- ☐ Collar ID y correa
- ☐ Kennel o caja
- ☐ periódico o basura

Kit de Emergencia
– Herramientas y Suministros

ARTÍCULOS PARA EL HOGAR

- Artículos de papel, platos, tazas, utensilios de plástico
- Mapa de área para encontrar refugios o puntos de distribución (la señal de la calle puede haber desaparecido)
- Cheques y cambios en efectivo o de viajeros
- Radio alimentada por batería con baterías adicionales
- Linternas con baterías adicionales
- Reloj alimentado por batería con baterías adicionales
- Kit de primeros auxilios
- Extintor de incendios, pequeño tipo ABC
- Cinta de conducto
- Cerillas impermeables
- Kit de costura
- Contenedores de almacenamiento de plástico
- Papel, lápices y bolígrafos
- Papel de aluminio
- Láminas de plástico o lonas
- Kit de herramientas básico (llave ajustable, destornilladores, martillo, etc.)

ROPA y SABANAS DE CAMA

- Zapatos robustos o botas de trabajo
- Equipo de lluvia
- Mantas o sacos de dormir
- Sombrero y guantes de trabajo
- Ropa interior térmica
- Gafas de sol

PARA EL BEBÉ

- Pañales
- Fórmula
- Botellas
- Leche en polvo
- Medicamentos

PARA ADULTOS

- Todos los medicamentos recetados medications
- Insulina si es necesario
- Necesidades de dentadura postiza
- Lentes y suministros de contacto
- Gafas extra para los ojos

KIT DE PRIMERA AYUDA

- Vendas adhesivas estériles en tamaños variados
- Almohadillas de gasa estériles de 2 pulgadas (4-6)
- Almohadillas de gasa estériles de 4 pulgadas (4-6)

Saneamiento

- Papel higiénico, toallitas
- Jabón, detergente líquido
- Suministros femeninos
- Artículos de higiene personal
- Bolsas de basura de plástico
- Cubo de plástico con tapa apretada
- Desinfectante
- Lejía doméstica sin aroma
- Repelente de insectos

ARTÍCULOS ESPECIALES

- Entretenimiento - libros, juguetes y juegos
- Documentos familiares importantes para guardar en un recipiente impermeable:
    - Registros familiares (nacimiento, matrimonio, certificados de defunción)
    - Voluntades
    - Pólizas de seguro
    - Contratos
    - Obras
    - Acciones y bonos
    - Pasaportes
    - Tarjetas del Seguro Social
    - Registros de inmunización
    - Números de cuenta bancaria
    - Números de cuenta/empresa de tarjetas de crédito
    - Inventario de artículos valiosos para el hogar

- Cinta adhesiva hipoalergénica
- Vendas triangulares (3)
- Vendas de rodillos estériles de 2 pulgadas (3rollos)
- Vendas de rodillos estériles de 3 pulgadas (3rollos)
- Tijeras
- Pinzas
- Agujas
- Surtido de tamaños variados de pasadores de seguridad
- Toallitas humedecidas
- Antiséptico
- Termómetro
- Cuchillas de lengua (2)
- Tubo de vaselina u otro lubricante
- Jabón
- Guantes de látex (2 pares)
- Protector solar

Medicamentos sin receta

Alivio del dolor de aspirina o no aspirina

Medicamentos contra la diarrea

- Antiácido (para malestar estomacal) upset)
- Jarabe de Ipecac (uso para inducir vómitos si lo aconseja el Centro de Control de Venenos)
- Laxante
- Carbón activado (uso si es asesorado por el Centro de Control de Venenos)

Prepare Su Hogar

La lista de verificación de este propietario le ayudará a aprender lo que puede hacer de antemano para proteger su hogar de daños por viento e inundaciones. Para obtener más información sobre los costos y beneficios de cada enfoque, hable con un constructor profesional, arquitecto o contratista. También debe preguntar al Departamento de Servicios de Construcción del Condado (843-202-6930) acerca de los requisitos de permisos de construcción.

¿Está correctamente instalada la cubierta del techo?
Durante un huracán, las fuerzas del viento se llevan desde el techo hasta las paredes exteriores, hasta los cimientos. Las casas pueden dañarse cuando las fuerzas del viento no se transfieren correctamente al suelo.

Revestimiento del techo (las tablas o madera contrachapada clavadas en las vigas del techo o cerchas) puede fallar durante un huracán si no se instala correctamente. Examine el revestimiento del ático. Si muchas de las uñas se han perdido las vigas, es posible que deba volver a clavar la vaina. Si estás poniendo un techo nuevo, asegúrate de que el revestimiento cumpla con las prácticas recomendadas actuales.

¿Los tejados finales están firmemente fijados al resto del techo?
En un huracán o otra tormenta de viento, las paredes laterales del techo (tejados finales) se toman una paliza y pueden colapsar. El refuerzo a dos aguas a menudo consiste en tablas de 2x4 pulgadas colocadas en un patrón "X" en ambos extremos del ático, desde el centro superior del extremo a la parte inferior de la llave de la cuarta armadura, y desde el centro inferior del extremo a dos aguas hasta el pico del techo.

¿Está el techo fijado a las paredes con correas para huracanes?
Las correas de huracán (hechas de metal galvanizado) ayudan a mantener el techo fijado a las paredes con vientos fuertes. Pueden ser difíciles de instalar, por lo que es posible que necesite un contratista para este proyecto. Pregunte al Departamento de Servicios de Construcción del Condado si las correas de huracán son necesarias o aconsejables en su área.

¿Las puertas de doble entrada están aseguradas en la parte superior e inferior?
Las paredes exteriores, puertas y ventanas son la carcasa protectora de su casa. Si la cáscara se rompe durante una tormenta, los vientos fuertes pueden entrar en la casa y ejercer presión sobre el techo y las paredes, causando daños graves.

Para cada puerta doble, al menos una de las puertas debe fijarse tanto en la parte superior del marco de la puerta como en el suelo con pernos deslizantes resistentes. La mayoría de los pernos que vienen con el doble

puertas, sin embargo, no son lo suficientemente fuertes como para soportar vientos fuertes. Su ferretería local puede ayudarle a seleccionar los pernos adecuados. Algunos fabricantes de puertas proporcionan kits de pernos de refuerzo hechos específicamente para sus puertas.

¿La puerta del garaje está bien asegurada?
Si la puerta del garaje falla, los vientos pueden entrar en su casa y soplar puertas, ventanas, paredes y el techo. Pida al Departamento de Servicios de Construcción del Condado orientación sobre cómo asegurar una puerta de garaje.

¿Las ventanas están protegidas por persianas de tormenta?
La instalación de persianas de tormenta es una de las formas más efectivas de proteger su hogar. Compre o haga persianas para todas las ventanas expuestas, puertas francesas, puertas correderas de vidrio y tragaluces.
Hay muchos tipos de persianas de tormenta fabricadas disponibles de madera, aluminio o acero. También puede hacer persianas de tormenta con madera contrachapada de 5/8 pulgadas de espesor, de grado exterior.

¿Está la placa principal del panel eléctrico sobre las posibles aguas de inundación?
La placa de panel eléctrico principal (fusibles eléctricos o disyuntores) debe estar al menos 12 pulgadas por encima de la elevación de inundación proyectada para su hogar. La altura de la placa de panel está regulada por código. Todo el trabajo eléctrico debe ser realizado por un electricista con licencia.

¿Hay tomas de corriente e interruptores situados sobre posibles aguas de inundación?? Considere la posibilidad de elevar todas las tomas de corriente, interruptores, tomas de luz, calentadores de zócalo y cableado al menos 12 pulgadas por encima de la elevación de inundación proyectada para su hogar. También es posible que desee elevar las líneas de servicio eléctrico (en el punto en que entran en su casa) al menos 12 pulgadas por encima de la elevación de inundación proyectada. En áreas que podrían mojarse, conecte todos los recipientes a un circuito de interruptor de falla de tierra (GFI) para evitar el riesgo de descarga eléctrica. Haga el cableado eléctrico por un electricista con licencia.

¿Están la lavadora, secadora, horno y calentador de agua por encima de las aguas de inundación potenciales? Pueden colocarse en bloques de mampostería o hormigón al menos 12 pulgadas por encima de la elevación de inundación proyectada, moverse al interior de un muro de inundación o moverse a un piso más alto. Todo trabajo debe ajustarse a los códigos de construcción estatales y locales.

Durante una vigilancia del Huracán

Se emite una vigilancia de huracanes cuando las condiciones de los huracanes son una posibilidad real para un área dentro de las 48 horas.

- Revise su plan de desastre familiar y revise su kit de suministros de emergencia para incluir alimentos y suministros de agua.
- Revise los planes de evacuación. Aprenda rutas seguras hacia el interior y planifique su ruta de evacuación. Prepárate para conducir de 20 a 50 millas tierra adentro para ubicar un lugar seguro.
- Asegúrese de que el tanque de gasolina de su coche esté lleno.
- Haga arreglos para mascotas y identifique hoteles que admitan mascotas si planea evacuar
- Rellene los medicamentos recetados.
- Anclar o guardar pequeñas embarcaciones.
- Traiga objetos al aire libre como muebles de jardín, juguetes y herramientas de jardín; objetos anclados que no se pueden llevar dentro.
- Retire las antenas exteriores.
- Asegure los edificios cerrando y subiendo las ventanas.
- Convierta el refrigerador y el congelador a los ajustes más fríos. Abrir sólo cuando sea absolutamente necesario y cerrar rápidamente.
- Almacene el agua potable en jarras, botellas y bañeras limpias.
- Recorte las ramas muertas o débiles de los árboles.
- Manténgase al tanto de los medios locales y su radio de alerta meteorológica para obtener actualizaciones sobre la tormenta.

Durante un
Advertencia de huracán

Se emite una advertencia de huracán cuando se espera un huracán dentro de las 36 horas. Comience la acción de precaución de inmediato.

- Almacene objetos de valor como joyas, cubiertos, fotos y álbumes de recortes en un lugar seguro, como un recipiente impermeable en el nivel más alto de su hogar.

- Aparte tu coche en una zona protegida o en terreno alto.
- Escuche un radio o televisión a batería para obtener instrucciones oficiales.
- Evacúe si se da la orden.
- Si debe quedarse en casa, manténgase alejado de ventanas, tragaluces y puertas de cristal.
- Mantenga un suministro de linternas y baterías adicionales. Evite el uso de llamas abiertas, como velas y lámparas de queroseno, como fuente de luz.
- Si se pierde energía, apague los aparatos principales para reducir la "oleada" de energía cuando se restablezca la electricidad.
- Si los funcionarios ordenan una evacuación:
    - Váyase lo antes posible. Evite las carreteras inundadas y observe los puentes lavados.
    - Asegure su hogar desenchufando los electrodomésticos y apagando la electricidad y la válvula de agua principal.
    - Dile a alguien fuera de la zona de tormenta a donde vas.
    - Si el tiempo lo permite, y usted vive en una zona de sobretensión identificada, eleve los muebles para protegerlos de las inundaciones, o muévalo a un piso más alto.
    - Traiga su kit de suministros de emergencia premontado.
    - Traiga Sabanas y sacos de dormir si va a un refugio.
    - Cierra tu casa y vete.

Información de evacuación

"Muévete del agua, y prepárate para el viento"

Si se le aconseja evacuar su casa y mudarse a un lugar seguro y temporal, hay algunas cosas que debe recordar:

- Siga las instrucciones y consejos de su gobierno local. Si se le aconseja evacuar, hágalo de inmediato. Si se especifican o recomiendan determinadas rutas de viaje, utilice esas rutas. Una vez que se da un pedido, es posible que no se le permita seleccionar su ruta. **Si planeas irte, vete temprano.**
- Consideraciones de viaje:
    - Antes de salir de su residencia, prepare su kit de suministros de emergencia familiar (consulte la página 8 para obtener una lista de suministros) y llévenlo con usted en el automóvil.
    - Salir con bastante anticipación para evitar ser afectado por las carreteras de inundación, árboles caídos o líneas eléctricas.
    - Asegúrese de que el tanque de gasolina de su automóvil esté lleno y escuche la radio mientras viaja para obtener información adicional e instrucciones de los funcionarios de emergencia.
    - Asegúrate de tener un mapa de carreteras de Carolina del Sur en tu vehículo.
    - Evaluar y estar preparado para utilizar rutas paralelas fuera de la comunidad - esto puede incluir carreteras más pequeñas que corren paralelas a las autopistas interestatales y otras autopistas.
    - Si debe viajar con más de un vehículo, planee salir temprano para evitar el tráfico.
- Cuando se declara una emergencia y se anuncia una orden de evacuación, los refugios designados son abiertos y operados por la Cruz Roja Americana y anunciados en las estaciones de radio y televisión locales.
- Si bien los refugios están disponibles en una situación de huracán, no hay suficiente espacio de refugio en el condado de Charleston para todos los ciudadanos. Por lo tanto, los funcionarios instan a los ciudadanos a utilizar opciones de vivienda alternativas, como viajar a la casa interior de un amigo o pariente o a un motel. Y recuerde, incluso los refugios y moteles del interior pueden experimentar la pérdida de energía eléctrica. Lleve consigo su kit de suministros de emergencia.
- Un refugio debe ser considerado un último recurso para usar si no tienes otro lugar donde salir de peligro. A los ciudadanos que van a un refugio se les pide que traigan Sabanas / Colchas y almohadas, algo de comida para el primer día y los medicamentos y suministros necesarios. Es muy recomendable que los ciudadanos traigan su kit de suministros de emergencia.

Rutas de Evacuación

Cuando un huracán amenaza la costa de Carolina del Sur, puede planear irse voluntariamente, o se le puede ordenar evacuar. Las señales azules de la ruta de evacuación de huracanes se colocan a lo largo de las carreteras para guiarlo hacia el interior hasta la seguridad.

Los oficiales de la policía local y estado de Carolina del Sur y la Guardia Nacional del Ejército de Carolina del Sur serán publicados a lo largo de estas rutas para ayudarlo. Los automovilistas que deseen desviarse de las rutas de evacuación primaria pueden experimentar retrasos o no se les puede permitir cambiar de ruta.

Los automovilistas deben estar atentos a los tableros de mensajes electrónicos a lo largo de las rutas de evacuación y deben seguir las instrucciones que se muestran. Estas placas pueden dirigir a los automovilistas a sintonizar una estación de radio AM local para escuchar información de tráfico específica de la ruta y otros mensajes de emergencia especiales.

Isla Edisto y Adams Run

- Lleve el SC 174 a los US. 17.
- Lleve los US. 17 del sur a SC 64. Esto te llevará a Walterboro, y luego al norte de Augusta.

Isla Yonges, Meggett, Hollywood y Ravenel

- Lleve el SC 165 los US. 17, después los US. 17 del sur al SC 64.

Johns Island, Kiawah Island y Seabrook Island

- Johns Island lleva SC 700 (Maybank Highway) a la carretera S-20 (Bohicket/Main Road) a US 17.
- Kiawah/Seabrook Island tomarán la carretera S-20 (Bohicket/Main Rd.) a US 17.
- Lleve los US. 17 del sur a SC 64 donde usted irá a Walterboro, después a Augusta del norte.

James Island y Folly Beach

- Lleve SC 171 (camino de Folly) los US. 17.
- Lleve los US. 17 del sur al este I-526 a los carriles invertidos de I-26.

Ciudad de Charleston

- El lado oeste de la ciudad (West Ashley) utilizará SC 61 a US 78, US 321 y SC 389 a I-20 entonces a Aiken y North Augusta.

- El centro de la ciudad usará los carriles normales con destino al oeste de la I-26.

- Los residentes de Daniel Island/Cainhoy (del condado de Berkeley) usarán la I-526 o Clements Ferry Road como garantía de condiciones.

North Charleston

- Lleve los US. 52 (Rivers Avenue) a los US 78 a los US. 178 a Orangeburg, o continúe en los US. 52.

- El carril derecho de los US. 52 en Goose Creek continuará en Moncks Corner. En Moncks Corner, se dirigirá a SC 6, donde SC 6 le llevará hacia Columbia.

- El carril izquierdo de los US. 52 en Goose Creek irá a los US. 176 a Columbia.

- Los evacuados usando SC 642 viajarán al oeste hacia Summerville, y después tomarán el camino S-22 (viejo camino de Orangeburg) a los US. 78 del oeste.

East Cooper

- *Mount Pleasant:* Lleve el oeste I-526 o los US. 17 del sur I-26 del oeste.

- *Sullivan's Island*: Lleve SC 703 el negocio I-526 para acceder el oeste I-526, y después tome el oeste I-26.

- *Isle of Palms:* Tome el conector de la isla de las palmas (SC 517) para ir a los US. 17 donde el carril derecho girará hacia el norte hacia los US 17. A continuación, proceda a tomar SC 41 a SC 402; luego a US 52 a SC 375; luego a US 521 a SC 261; y luego US 378 a Columbia.

  Nota:

  - Los evacuados que utilizan los carriles izquierdos del conector de la isla de las palmas girarán a la izquierda para ir a I-526 al oeste y luego a I-26 del oeste.

  - Los evacuados en la I-526 del oeste que se acerca a la I-26 de East Cooper serán dirigidos a los carriles normales de I-26 hacia el oeste si en el carril derecho de I-526.

  - Aquellos en el carril izquierdo de la I-526 serán dirigidos a los carriles invertidos de la I-26.

Awendaw y McClellanville

- Lleve el SC 45 a los US. 52, donde usted será dirigido a la derecha sobre los US. 52 al SC 375; luego a US 521 a SC 261; y luego a US 378 a Columbi

Charleston Charleston
Procedimientos durante vientos fuertes en los puentes

El Centro de Operaciones de Emergencia del Condado de Charleston (ECO) trabaja en estrecha colaboración con los agentes de la ley para recibir actualizaciones sobre las velocidades del viento en los diversos puentes en todo el Condado durante una emergencia.

El público puede esperar las siguientes advertencias durante las tormentas que producen fuertes vientos:

Condición Amarilla: vientos sostenidos de 30 mph

- Cuando la EOC reciba informes de agentes de la ley de que las velocidades sostenidas del viento han llegar a las 30 mph, se omite a los medios de comunicación que emitan un mensaje al público de que se usted consejo a los vehículos de alto perfil que no selen puentes de gran alcance (65 pies o más) o puentes expuestos, y el debe ser público tener mucha precaución por decidir por viajar por puentes.

Los vehículos de alto perfil son:

- Camiones tipo caja similares a un los unoes por United Parcel Service (UPS)
- Remolques tractores
- Casas las acciones

Condición Roja: vientos sostenidos de 40 mph:

- Cuando el EOC reciba informes de agentes de la ley de que las velocidades sostenidas del viento han llegar a las 40 mph, se los medios de comunicación que emitan un mensaje al público de que los puentes altos (65 pies o más) o los puentes expuestos son **inseguros para los viajes públicos.** A estas velocidades de viento, es posible que los agentes de la ley no estén presentes en los puentes debido a condiciones inseguras. Que tipo de enlaces contra el consejo de asesoramiento lo está haciendo bajo su propio riesgo.

Además de los avisos anteriores, se advierte al público que, además de las velocidades de viento sostenidas medidas, podría haber ráfagas de viento inesperadas y peligrosas de velocidades más altas.

Largo alto (65 pies de alto o más) o puentes expuestos en el condado de Charleston:

- Arthur Ravenel, Jr. Puente
- Ashley River Bridges (puentes antiguos y nuevos)
- Puente Ben Sawyer (Puente de la Isla de Sullivan)
- Puente de entrada de Breech (conecta isla de palmas con la isla de Sullivan)
- Puente Cosgrove (el "Puente Norte")
- Puente del río Dawhoo (en la carretera Edisto SC 174)
- Puente Don Holt (I-526 sobre el río Cooper entre North Charleston y Daniel Island)
- Conector Isle of Palms
- Conector de James Island
- Puente Limehouse
- Puente McKinley Washington (el "Puente Edisto": Hwy. 174 sobre el río Edisto cerca de la isla Desto)
- Stono River Bridge (conecta James Island con Johns Island sobre Maybank Highway)
- Puente del río Wando (I-526 sobre el río Wando en Mt. Pleasant)
- Wappoo Bridge (conecta W. Ashley con James Island)
- Puente Westmoreland (I-526 sobre el río Ashley entre North Charleston y W. Ashley)

A 25 mph, los puentes de **la salida están bloqueados para el** tráfico de **barcos.** Dibujar puentes y puentes oscilantes (puentes que se pueden abrir mecánicamente para permitir que el tráfico alto de barcos pase a través del agua) se bloquearán **al** tráfico de **barcos** cuando los vientos sostenidos alcancen 25 mph o más.

Zonas de Evacuación De Tri County

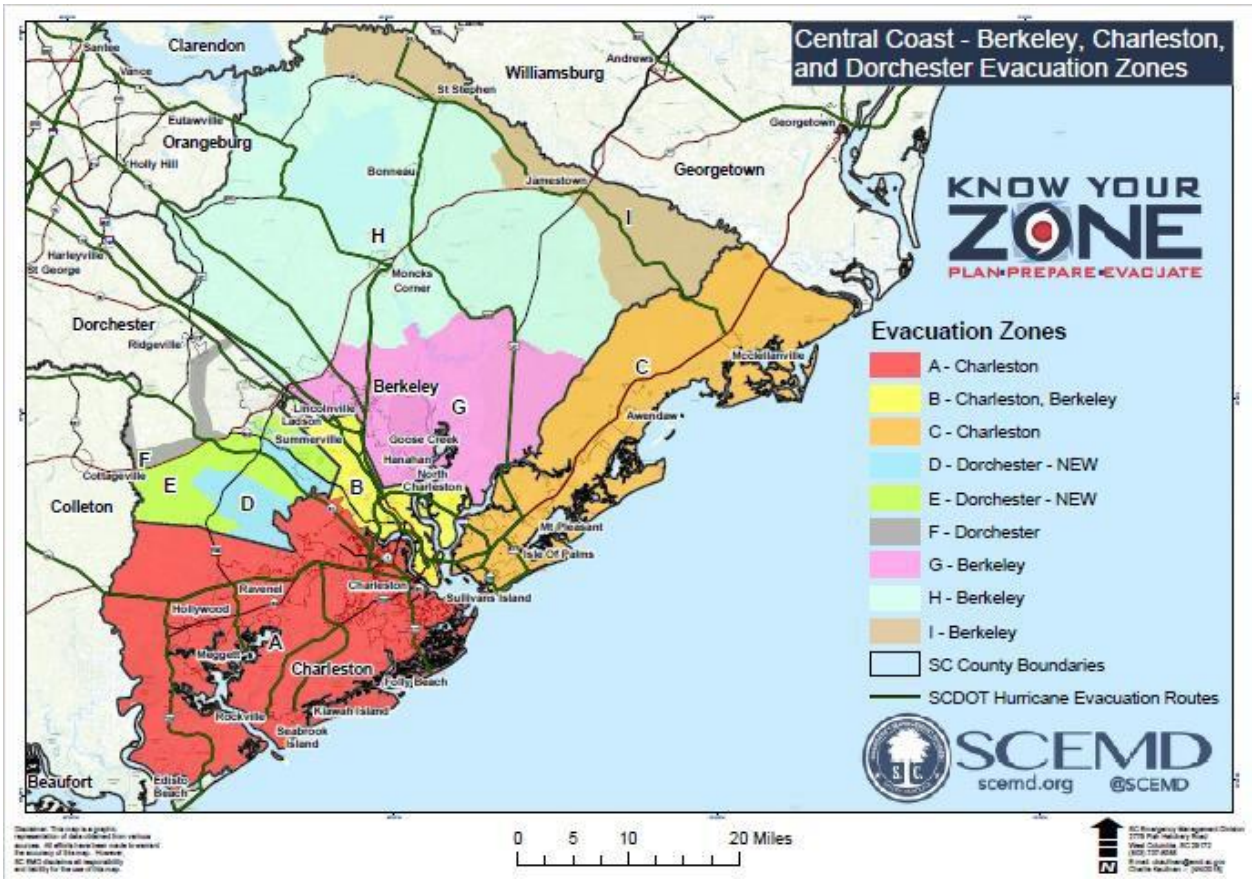

Descripciones de la zona de evacuación de Charleston, Dorchester y Berkeley County

Zona A: Al oeste del Ashley River -- áreas no incorporadas del condado de Charleston desde el río Ashley hasta la línea del condado de Colleton; Atlántico a la línea del condado de Dorchester. Esto incluye la ciudad de Folly Beach, la ciudad de Hollywood, la ciudad de Kiawah Island, la ciudad de Meggett,la ciudad de Ravenel,la ciudad de Rockville, la ciudad de la ciudad de Seabrook Island, James Island, Johns Island, Wadmalaw Island, Adams Run, Parkers Ferry, Wiltown, Yonges Island y todos los **demás condados de Charleston no incorporados en esta área.**

Zona B: Central de Charleston -- Desde la punta de la Península hasta Ladson Road; desde el río Ashley hasta el río Wando. Esto incluye la ciudad de Charleston, la ciudad de North Charleston, la ciudad de Lincolnville, Daniel Island, St. Thomas Island y el condado de Charleston no incorporado.

Zona C: Al este del Wando River-- Zonas no incorporadas del condado de Charleston desde el Océano Atlántico hasta la línea del Condado de Berkeley; Wando River a la línea del condado de Georgetown. Esto incluye la ciudad de Mount Pleasant, Town of Isle of Palms, Town of Sullivan's Island, Town of Awendaw,la ciudad de McClellanville, Dewees Island, Capers Island y Goat Island.

Zona D: Tidal River and Creeks/Southern Swamps - Todas las propiedades a lo largo del Ashley River entre Ashley River Road y Dorchester Road, desde la línea del condado de Charleston hasta Bacons Bridge Rd. Propiedades que frente a la sucursal Sawmill desde Dorchester Road a Luden Road, que incluyen Arbor Oaks, Sawbranch Apartments, Millbrook Apartments y Creekside. Propiedades cerca de Eagle Creek entre Ladson Road y Parlor Road desde Dorchester Road hasta la línea charleston County. El sureste de las porciones del condado en las cercanías de Bear Swamp, Horse Savannah Swamp, Fishburne Creek, y Rantowles Creek, que incluyen el Poplar Grove Community. Todos los residentes que viven en áreas propensas a inundaciones o casas móviles/fabricadas.

Zona E: Sand Hills/North Charleston/Wescott/Oakbrook/Miles Jamison Areas - Propiedades al este de la autopista US 17A a Dorchester Road, que incluye Summers Corner y Clubhouse Crossroads. Propiedades al este de Orangeburg Road y al sur de Miles Jamison Road a la línea del condado de Charleston, que incluye South Main Mobile Home Park, Newington Plantation, Woodland Estates, Oakbrook, Wood Oak Park, Wescott, y la ciudad de North Charleston en el condado de Dorchester. Todos los residentes que viven en áreas propensas a inundaciones o casas móviles/fabricadas.

Zona F: El Cypress Swamp - Áreas cerca del Cypress Swamp, el Edisto River, la subdivisión Twin Lakes, y porciones de la subdivisión The Ponds. Todos los residentes que viven en áreas propensas a inundaciones o casas móviles/fabricadas.

Descripción de la zona de evacuación de Charleston, Dorchester y Berkeley County*(continuación)*)

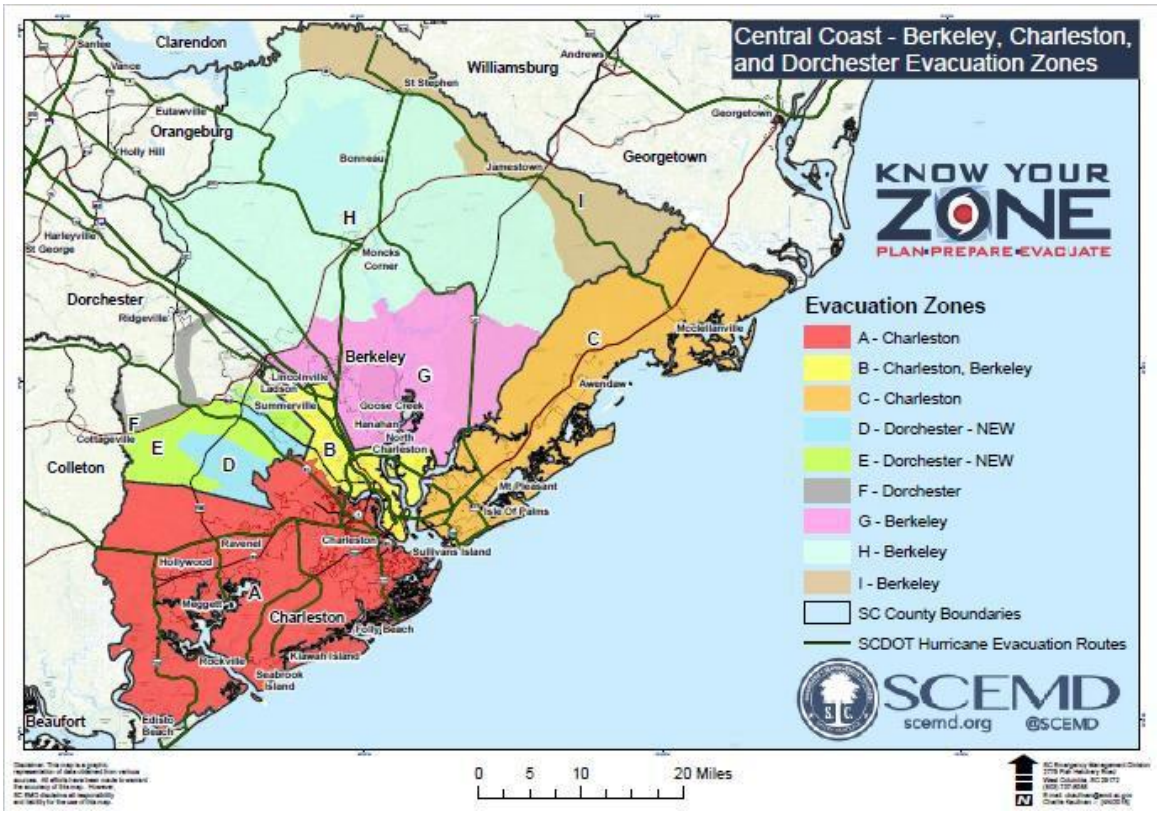

Zona G:

Hanahan, Goose Creek, Ladson, Summerville
Whitesville, Pimlico, Cordesville,
Huger, Cainhoy y Wando

Zona H:

Huger, Cordesville,
Pimlico,Whitesville, Líbano,
Pringletown
Pringletown, Sandridge, Cross, Eadytown
Pineville, Russellville, St Stephen, Alvin, Jamestown

Zona I:

Shulerville, Honey Hill, Jamestown, Alvin

Mapa ampliado de las zonas del condado de Charleston solamente

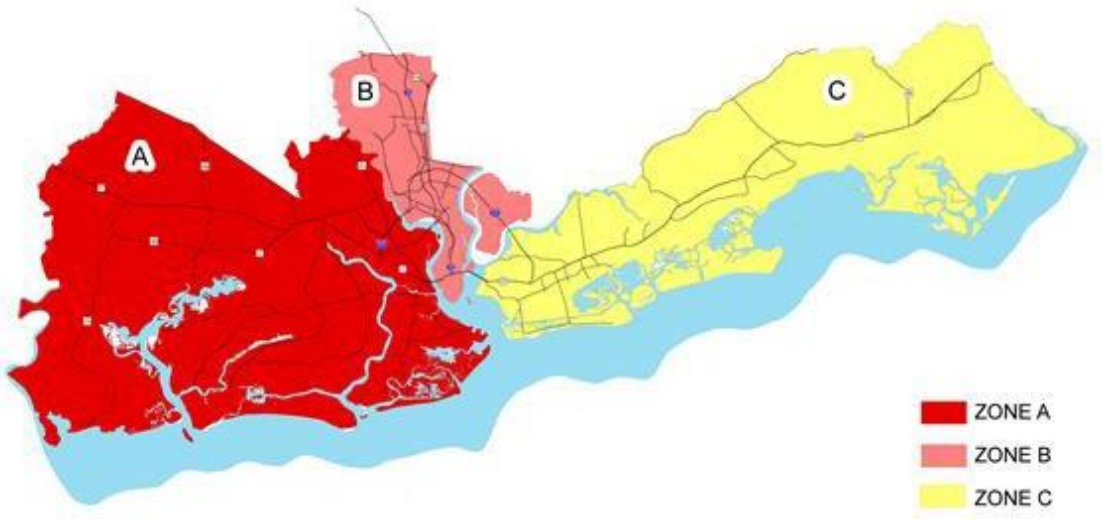

El plan para revertir la I-26 durante un Escenario de Evacuación de Huracanes Mayores ha sido cambiado para el Condado de Charleston y los municipios.

La inversión ya no comenzará en la I-526, los carriles invertidos comenzarán ahora en la salida Nexton (MM197) por encima de Summerville.

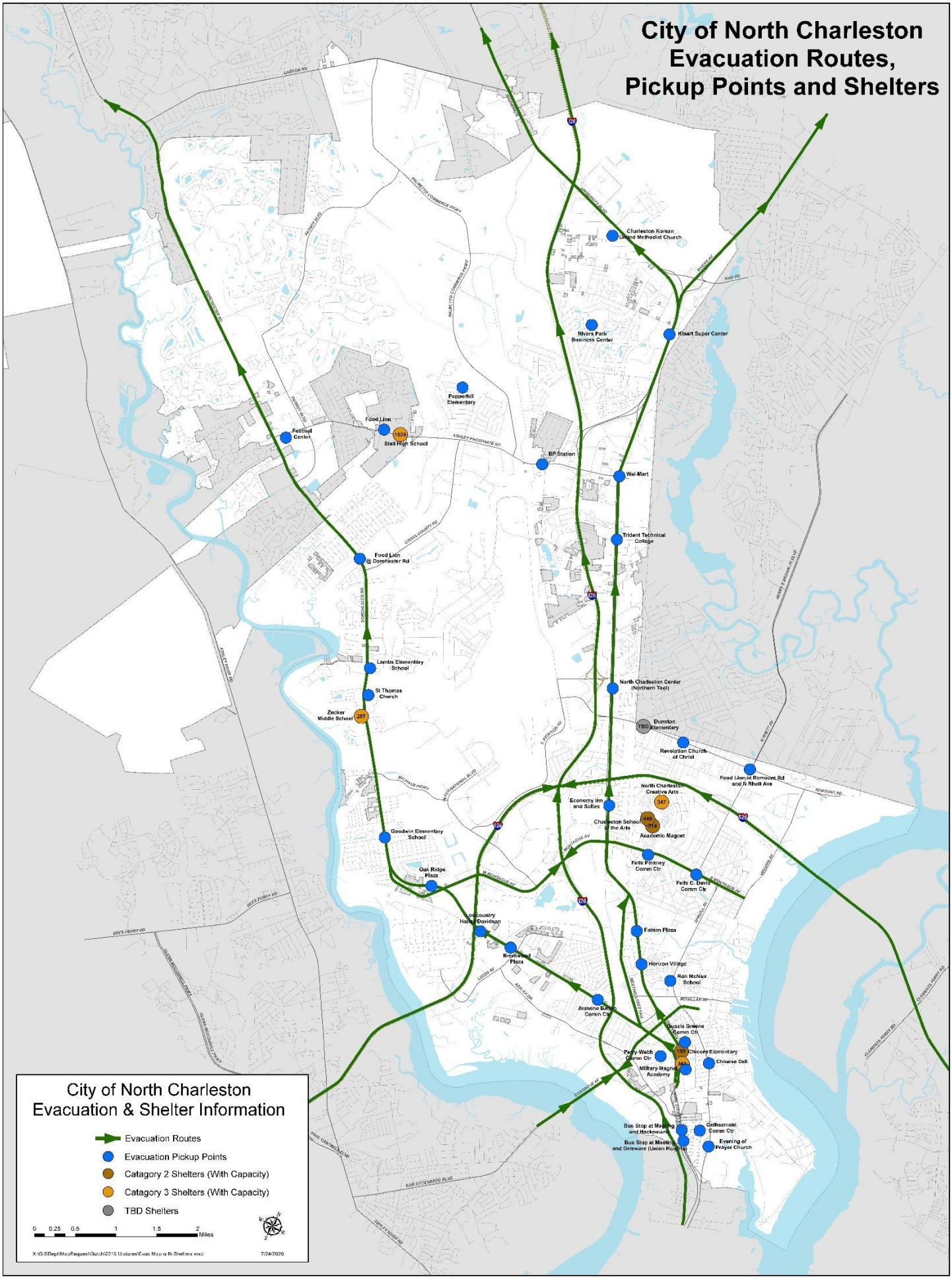
City of North Charleston
Evacuation Routes,
Pickup Points and Shelters
Charleston Korean United Methodist Church
Rivers Park Business Center
Kmart Super Center
Pepperhill Elementary
Food Lion
Stall High School
Festival Center
BP Station
Wal-Mart
Trident Technical College
Food Lion @ Dorchester Rd
Lambs Elementary School
St Thomas Church
Zucker Middle School
North Charleston Center (Northern Tool)
Dunston Elementary
Revelation Church of Christ
Food Lion at Remount Rd and N Rhett Ave
North Charleston Creative Arts
Economy Inn and Suites
Charleston School of the Arts
Academic Magnet
Goodwin Elementary School
Oak Ridge Plaza
Felix Pinkney Comm Ctr
Felix C. Davis Comm Ctr
Lowcountry Harley Davidson
Brentwood Plaza
Fabian Plaza
Horizon Village
Ron McNair School
Jeanette Bailey Comm Ctr
Dussie Greene Comm Ctr
Perry-Webb Comm Ctr
Chicora Elementary
Chinese Deli
Military Magnet Academy
Bus Stop at Meeting and Hackemann
Bus Stop at Meeting and Deleware (Union Heights)
Gethsemani Comm Ctr
Evening of Prayer Church
City of North Charleston
Evacuation & Shelter Information
Evacuation Routes
Evacuation Pickup Points
Catagory 2 Shelters (With Capacity)
Catagory 3 Shelters (With Capacity)
TBD Shelters
0 0.25 0.5 1 1.5 2 Miles
7/24/2020

Refugios

Los refugios de emergencia pueden abrirse con el acercamiento de un huracán a Carolina del Sur. Los refugios generalmente deben ser utilizados como un lugar de último recurso, ya que se alienta a las personas y familias a tener planes de emergencia en su lugar. Estos planes deben incluir familiares o amigos con los que pueda quedarse o lugares a los que viajará. En el caso de que debas usar un refugio, hay un tipo: Cruz Roja Americana. En caso de un desastre importante, supervise los medios de comunicación locales para obtener información sobre el refugio abierto más cercano. Durante una evacuación, escuche las alertas de emergencia en la radio y busque señales de tráfico para obtener información sobre el refugio.

NOTA: Si se muda a un refugio, asegúrese de traer cunas, mantas y almohadas, alimentos para el primer día y los medicamentos y suministros sanitarios necesarios. Es muy recomendable que traiga su kit de suministros de emergencia. Seguridad personal

Debido a la actual pandemia COVID-19, ir a cualquier comunidad o refugio de grupo sólo debe hacerse como último recurso, si es posible explorar todas las otras opciones disponibles **para usted. Trate de dejar el espacio de refugio para aquellos que no tienen opciones.**

- Si debe ir a un refugio comunitario o grupal, recuerde seguir las últimas pautas de los Centros para el Control y la Prevención de Enfermedades (CDC) para protegerse a sí mismo y a su familia de COVID-19. Debido al espacio limitado como resultado de COVID-19, si no vive en una zona de evacuación obligatoria, se recomienda que se refugie en su hogar. Si vives en una zona de evacuación obligatoria, habla con tus amigos y familiares para ver si puedes refugiarte con ellos. Solo evacúe a refugios si no puede refugiarse en casa o con familiares o amigos. Asegúrese de revisar su plan de evacuación anterior y considere opciones alternativas para mantener el distanciamiento social y físico para evitar la propagación de COVID-19, y actualice su plan en consecuencia.
- Mantenga al menos 6 pies entre usted y las personas que no forman parte de su familia inmediata mientras está en el refugio [evitando las multitudes o reuniéndose en grupos] tanto como sea posible.
- Si debe evacuar, si es posible, traiga consigo artículos que puedan ayudar a protegerlo a usted y a otras personas en el refugio de COVID-19, como desinfectante de manos, materiales de limpieza y dos máscaras por persona. Los niños menores de 2 años, las personas que tienen problemas para respirar y las personas que no pueden quitarse las máscaras por sí solas no deben usarlos.
- Si está enfermo y necesita atención médica, póngase en contacto con su proveedor de atención médica para obtener más instrucciones de atención médica y refugio en su lugar, si es posible. Si usted está experimentando una emergencia médica, llame 9-1-1 y hágale saber al operador si tiene, o cree que podría tener, COVID-19. Si es posible, ponte una máscara antes de que llegue la ayuda. Si se aloja en un refugio o centro público, avise al personal del refugio inmediatamente para que pueda llamar a un hospital o clínica local.

CHARLESTON COUNTY SHELTER LOCATIONS

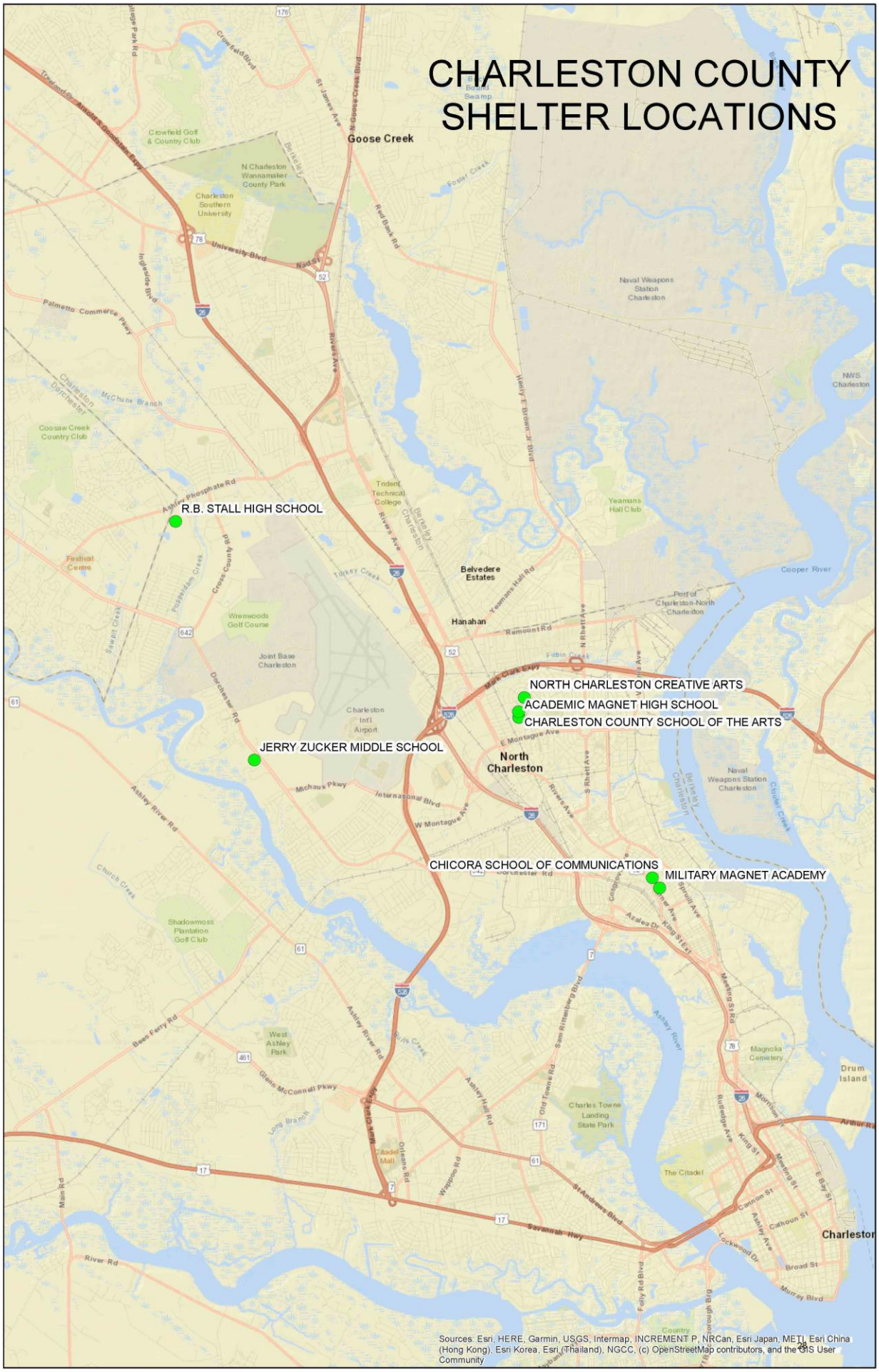

Transporte

Si se ordena una **evacuación** y usted no tiene transporte, se le proporcionarán autobuses para llevarlo desde los siguientes puntos de recogida hasta el refugio disponible más cercano. En caso de emergencia, preste atención a los medios locales para posibles cambios en la ubicación de recogida.

Busque este letrero que designe una ubicación de punto de recogida cerca de usted.

<u>North Charleston #1 (Lower North Charleston)</u>
NC-101: Parada de autobús en Rivers & Berlin's Restaurant Supply, 5051 Rivers Ave NC-102: Parada de autobús a 3740 ríos desde Old K-Mart
NC-103: parada de autobús en Military Magnet Academy
NC-104: Parada de autobús en Montague Avenue y McDowell Avenue NC-105: Parada de autobús en Remount Road y Saxon Street
NC-106: Carta Bus Super Stop en Rivers Avenue y Cosgrove Ave
NC-107: Parada de autobús en 2336 Meeting Street Rd & Delaware Street
NC-108: Parada de autobús en Fabian Shopping Center, 4310 Rivers Avenue y Durant NC-109: Parada de autobús en Felix C. Davis Community Center en Felix C. Davis Community Center en Felix C. Davis Community Center en
Montes Oriental – 4800 Park Circle
NC-110: Parada de autobús en Spruill Avenue y Verde Avenue
NC-111: Perry-Webb Community Center – 3200 Appleton Street
NC-112: Parada de autobús en Spruill Avenue & Echo Avenue – 2347 Spruill Avenue NC-113: Parada de autobús en Meeting Street Road & Hackemann Ave. (Union Heights) NC-114: Parada de autobús en Spruill Avenue y Baxter Street

<u>North Charleston #2 (Alto Norte de Charleston)</u>
NC-201: Parada de autobús en Hwy. 78 y Shadow Lane

NC-202: Parada de autobús en Old K-Mart Super Center – 8571 Rivers Avenue y Otranto Road NC-203: Parada de autobús en Rivers Avenue y Ashley Phosphate Road en Aspen Dental
NC-204: Parada de autobús en Rivers Avenue y Trident Technical College NC-205: Parada de autobús en Remount Road y Attaway St.
NC-206: Parada de autobús en North Charleston Center – 5900 Rivers Avenue NC-207: Parada de autobús en Ashley Phosphate Road y Cross County Road NC-208: Parada de autobús en Ashley Phosphate Road y Stall Road
NC-209: Parada de autobús en Greenridge Road y Rivers Ave.
NC-210: Bilo Shopping Center, 9612 US Highway 78 - College Park Road
NC-211: Grace Alliance Church, 8101 Northside Dr.
NC-212: Journey Baptist Church, 8723 Salamander Rd
NC-213: Parada de autobús en Rivers Ave y Midland Park Rd

North Charleston #3 (Dorchester Road Corridor)
NC-301: Parada de autobús en Dorchester Road y
Madden/Stark Drive NC-302: Parada de autobús en
Dorchester Road y Leeds Avenue
NC-303: Parada de autobús en Oak Ridge Plaza – 5060 Dorchester Road
NC-304: Parada de autobús en Goodwin Elementary School – 5501
Dorchester Road NC-305: Parada de autobús en Lambs Elementary
School – 6800 Dorchester Road NC-306: Parada de autobús en Forest
Hills – 7601 Dorchester Road y Lowell Dr NC-307: parada de autobús en
Dorchester Road y Paramount Drive

#1 De Mount Pleasant (Puente Arthur Ravenel al Conector Isla de Palmas)
MP-101: Parada de autobús en Frontage Road y Lansing Drive
(Trader Joe's MP-102: Parada de autobús en Ben Sawyer Blvd. y
New Parrish Way
MP-103: Parada de autobús en Johnnie Dodds Blvd. & Queensborough
Shopping Center MP-104: Parada de autobús en Moultrie Middle School –
645 Coleman Blvd.
MP-105: Parada de autobús en Market Center Blvd. y Palmetto
Grande Drive MP-106: Parada de autobús en Coleman Blvd. y
Harborgate Drive

#2 Mount Pleasant (norte del conector isle of Palms)
MP-201: Parada de autobús en Hwy. 17 y Hwy. 41
MP-202: Parada de autobús en Six Mile Road y Tea
Planter Road MP-203: parada de autobús en Hwy. 17 y
Hamlin Road
MP-204: Escuela Primaria Belle Hall – 385 Egypt Road
MP-205: Lucy Garrett Beckham High School – 1560 Mathis Ferry Road
MP-206: Harris Teeter – 2035 Hwy. 411
MP-207: Escuela Primaria Whitesides – 1565 Rifle Range Road

Isla de las Palmas y Sullivan's Island
IOP-301: Isle of Palms Recreation Center - 24 28th Avenue
IOP-302: US Post Office – 1000 Palm Blvd (Isle of Palms)
SI-303: Sullivan's Island Elementary School - 2014 Mike Perkis Place
SI-304: Sunrise Presbyterian Church – 3222 Middle Street (Sullivan's Island)

Awendaw y McClellanville
AM-401: South Santee Community Center - 710 S. Santee Rd, off Rutledge Rd
AM-402: McClellanville Middle School - 711 Pinckney Street (McClellanville
AM-403: St. Escuela James-Santee Elem - 8900 Hwy. 17 North
(McClellanville)AM-404: Berkeley Co-Op - 7200 Hwy. 17 North and Union
Road (Awendaw)AM-405: Sawgrass Center - 6448 Hwy. 17 North (Awendaw)
AM-406: Seewee Outpost - 4853 Autopista 17 Norte
(Awendaw)AM-407: Dólar General – 10141 Hwy. 17 Norte
AM-408: McClellanville Diner – 9905 Hwy. 17 North
AM-409: Mt. Nebo AME Church – 5600 Hwy. 17 North
AM-409: Mt. Nebo AME Church – 5600 Hwy. 17 North
AM-410: Greater Zion AME Church – 4174 Hwy. 17 North
AM-411: Hwy. 17 North and Carolina Park Blvd.

Centro de Charleston

CC-101: Parada de autobús en Meeting Street y Mary Street CC-102: parada de autobús en Meeting Street y Johnson Street
CC-103: Parada de autobús en Fishburne Street y Rutledge Avenue CC-104: Parada de autobús en King Street y Mt. Pleasant Street CC-105: parada de autobús en Calhoun Street y Alexander Street
CC-106: Parada de autobús en Beaufain Street y Market Street (Canterbury House) CC-107: Bridgeview Village Apartments – 106 D. North Romney Street
CC-108: Parada de autobús en Doscher Avenue y Peonie Street CC-109: Parada de autobús en Rutledge Avenue y Simmons Street CC-110: Parada de autobús en Rutledge Avenue y Cannon Street CC-111: Parada de autobús en Rutledge Avenue y Bennett Street CC-112: Parada de autobús en Broad Street y King Street
CC-113: Parada de autobús en East Bay Street y Hasell St (Wentworth Street) CC-114: Parada de autobús en Morrison Drive y Romney Street
CC-115: Parada de autobús en las calles President y Fishburne

West Ashley

CC-201: parada de autobús en Ashely River Road y Bees Ferry Road
CC-202: West Ashely Middle School – 1776 William Kennerty Drive
CC-203: Parada de autobús en Ashley River Road y Glendale Drive
CC-204: Parada de autobús en Savannah Hwy. y Wappoo Road
CC-205: Parada de autobús en Savannah Hwy. y West Oak Forest Drive
CC-206: Parada de autobús en Citadel Mall (frente a United Community Bank) CC-207: Parada de autobús en Ashley Landing Mall (Cerca de Burlington Clothing Store)
CC-208: Charleston Primera Asamblea - 2957 Savannah Highway (Highway 17) CC-209: Parada de autobús en Hwy. 61 y Peeks PIke
CC-210: Parada de autobús en Hwy 61 y Wappoo
CC-211: Parada de autobús en Magwood Drive y Charlie Hall Blvd. CC-212: Publix – 3642 Savannah Hwy
CC-213: Parada de autobús en Folly Road y S. Windermere Blvd. CC-214: parada de autobús en Hwy. 61 y Playground Road
CC-215: Parada de autobús en Castlewood Blvd. y Savage Road CC-216: parada de autobús en Ashley River Road y Woodland Road
CC-217: Iglesia Adventista del Séptimo Día – 2518 Savannah Hwy.

James Island

CC-301: Parada de autobús en Folly Road y Maybank Hwy. CC-302: Parada de autobús en Folly Road y Ellis Oak Avenue CC-303: parada de autobús en Riverland Drive y Lucky Road CC-304: Parada de autobús en Camp Road y Folly Road
CC-305: Parada de autobús en Folly Road y Wilton Street CC-306: Camp Center – 1238 Camp Road
CC-307: James Island High School – 1000 Ft. Johnson Road
CC-308: Hideaway Pizza Kitchen – 608 Harbor View Road & Clearview Drive
CC-309: Harris Teeter – 1005 Harbor View Road (en Harbor Place Drive)
CC-310: Parada de autobús en Folly Road y Westway Drive
CC-311: Harris Teeter – 1985 Folly Road y Sol Legere Road
CC-312: Old Military Road y Lamar Road
CC-313: Parada de autobús en Ft. Johnson Road y Secessionville Road CC-314: Riverland Drive y Stonewood Drive
CC-315: Wappoo Drive y Plymouth Avenue

Playa Folly

CC-316: Folly Boat Landing – Folly Road en ICW – 97 Center Street

Isla Johns

JI-401: Aeropuerto Ejecutivo de Charleston - 2700 Fort Trenholm Rd (off River Road) JI-402: Mount Zion Elementary School - 3464 River Road
JI-403: Bohicket Road en Plow Ground Road
JI-404: Ace Hardware/Island Center Oficinas Ejecutivas - 3690 Bohicket Road JI-405: BI-LO - 3575 Maybank Highway (Main Road and Maybank Highway) JI-406: St. John's High School - 1518 Main Road
JI-407: Food Lion – 2770 Maybank Hwy
JI-408: Mercado De Stono y Córdice de Tomate – 842 Main Road
JI-409: Iglesia Presbiteriana de Hebrón Zion – 2915 Bohicket Road JI-410: Betsy Kerrison Parkway y Habitat Blvd.

Isla Wadmalaw

JI-411: Iglesia A.M.E. de Nueva Jerusalén - 6179 Bears Bluff Road JI-412: Iglesia Presbiteriana de Salem – 5591 Maybank Hwy
JI-413: Escuela Primaria Frierson - 6133 Maybank Highway

Adam's Run
SP-101: Adam's Run Civic Center - 5166 Hwy. 174
SP-102: St. Paul's Fire Department – 5674 Hwy. 174
SP-103: Iglesia Bautista Shiloh - 5629 Parkers Ferry Road

Isla Edisto
SP-201: Geechie Boy Grits Market and Mill – 2975 Hwy.
174 SP-202: Horizon E-Z Stop - 2410 Hwy. 174
SP-203: Escuela Primaria Jane Edwards - 1960 Jane Edwards Road
SP-204: Iglesia Episcopal De la Trinidad – 1589 Hwy.
SP-205: Enterprise Bank – 804 Oyster Factory Drive
SP-206: True Value Hardware Store - 487 Hwy. 174

Hollywood, Ravenely Yonges Island
SP-301: Rantowles Baptist Church - 4590 Hwy. 162 (Hollywood)
SP-302: Baptist Hill High School - 5117 Baptist Hill Road (Hollywood)
SP-303: Allen A.M.E. Church - 6940 Ethel Post Office Rd (Hollywood)
SP-304: Escuela Primaria Minnie Hughes - 8548 Willtown Rd (Hollywood)
SP-305: Mt. Horr A.M.E. Church - 4360 Hwy. 174 (Hollywood)
SP-306: Ayuntamiento de Ravenel - 5962 Hwy. 165, Suite 100 (Ravenel)
SP-307: Escuela Primaria C.C. Blaney - 7184 Hwy. 162 (Isla Yonges)
SP-308: Iglesia Presbiteriana de San Pablo – 7404 Hwy. 162
SP-309: Iglesia Episcopal de Cristo San Pablo – 4981 Chapel Hill
Road SP-310: Iglesia Bautista del Calvario – 4744 Hwy. 1655
SP-311: Escuela Primaria E.B. Ellington – 5540 Old Jacksonboro Road

Notas de transporte:

Si usted tiene un animal para evacuar con usted y no tiene transporte: Comuníquese con la Línea de Información Pública de Emergencia del Condado de Charleston al (843) 746-3900, y un vehículo será enviado para transportarlo a usted y a su(s) mascota(s) al refugio de animales de evacuación. Traiga todos los suministros necesarios para su mascota: caja, collar, correa, alimentos, identificación, registros veterinarios / de inmunización, etc.

Si usted está discapacitado y no puede llegar al punto de recogida de evacuación más cercano: Comuníquese con la Línea de Información Pública de Emergencia del Condado de Charleston al (843) 746-3900, y un vehículo será enviado para transportarlo al refugio disponible más cercano.

Si necesita transporte al refugio más cercano durante una evacuación voluntaria: Comuníquese con la Línea de Información Pública de Emergencia del Condado de Charleston al (843) 746-3900 para obtener ayuda.

Preste atención a los medios locales para cualquier cambio en la ubicación de recogida.

Planificación de Necesidades Especiales

- **Necesidades médicas**
  Departamento de Salud y Control Ambiental de S.C. (DHEC) al (843) 953 - 0038.
- **Centro de Recursos para La Movilidad y Otras Necesidades Especiales**
  al (843) 225 - 5080.

Después de la Tormenta

Manténgase atento a los medios locales para obtener información. Regrese a casa sólo después de que las autoridades informen que es seguro hacerlo.

- Entrar a su casa con precaución.
- Evite las líneas eléctricas sueltas o colgantes y denúncialas inmediatamente a la compañía eléctrica, a la policía o al departamento de bomberos.
- Tenga cuidado con las serpientes, insectos y otros animales conducidos a terrenos más altos, como dentro de su hogar, por el agua de la inundación.
- Abra ventanas y puertas para ventilar y secar su hogar.
- Revise el refrigerador en busca de alimentos estropeados.
- Tomar fotos de los daños, tanto a la casa como a su contenido, para reclamaciones de seguro.
- Conduzca sólo si es absolutamente necesario y evite las carreteras inundadas y los puentes lavados.
- Utilice el teléfono solo para llamadas de emergencia.
- Compruebe si hay fugas de gas. Si hueles gas o oyes un ruido de soplado o silbido, abre una ventana y abandona rápidamente el edificio. Apague el gas en la válvula principal exterior si puede y llame a la compañía de gas desde la casa de un vecino. Si apaga el gas por cualquier motivo, debe ser vuelto a encenderlo por un profesional.
- Busque daños en el sistema eléctrico. Si ve chispas o cables rotos o deshilachados, o si huele aislamiento caliente, apague la electricidad en la caja de fusibles principal o en el disyuntor. Si tiene que intervenir en el agua para llegar a la caja de fusibles o al disyuntor, llame primero a un electricista para que le aconseje.
- Compruebe si hay daños en las aguas residuales y en la línea de agua. Si sospecha que las líneas de alcantarillado están dañadas, evite usar los inodoros y llame a un fontanero. Si las tuberías de agua están dañadas, póngase en contacto con la compañía de agua y evite el uso de grifos de agua.

Gestión de los desechos de tormentas

Haga su parte para ayudar a acelerar el proceso de recuperación. Los procedimientos de limpieza adecuados pueden ayudar mucho a recuperar su forma de vida normal. La separación de residuos maximiza las oportunidades de reciclaje y reduce la cantidad de residuos que van al vertedero.

La basura doméstica regular debe ser puesta en su lugar/ contenedor normal y será recogida por el proveedor regular. No debe clasificarse en las pilas de escombros de tormenta.

No hagas C.H.E.A.T. el medio ambiente. Separe los escombros en las siguientes categorías:

C Escombros de construcción
Materiales de construcción, paneles de yeso, madera, alfombras, muebles, colchones y fontanería

H Residuos peligrosos
Aceites, baterías, pesticidas, pinturas, suministros de limpieza y gas comprimido

E Electrónica
Televisores, ordenadores, radios, estéreos, reproductores de DVD/VCR y teléfonos

O Aparatos
Refrigeradores, lavadoras/secadoras, congeladores, aires acondicionados, estufas, calentadores de agua y lavavajillas

T Arboles y vegetación
Ramas, hojas y troncos de los árboles

Colocación CORRECTA de pilas de escombros:

- Curbside a menos de 15 pies de la carretera
- Entre la calle y la acera (si hay una acera)
- Empareja con los vecinos y consolida tus pilas de residuos

Colocación incorrecta de pilas de escombros:

- En el camino
- En la acera
- Sobre o apoyado contra el tress, medidores de agua/gas, postes telefónicos o torres de energía

Números de teléfono Importantes

Condado de Charleston **Departamento de Manejo de Emergencias**	**(843) 746 - 3800**
Servicios de Construcción del Condado de Charleston (Preparación de su hogar y información de la zona de inundación)	**(843) 202 - 6930**
Centro de Recursos para Discapacidades (Asistencia sobre problemas de movilidad)	**(843) 225 - 5080**
Departamento de Salud y Control Ambiental de S.C. (Asistencia médica de necesidades)	**(843) 953 - 0038**
Cruz Roja Americana: Carolina Lowcountry Chapter	**(843) 764 - 2323**
Departamento de Transporte de S.C. (Información de Tráfico de Evacuación)	**(888) 877- 9151** **"511"**
Línea de Información Ciudadana de Emergencia del Condado de Charleston (Abrir <u>solo</u> durante la activación del Centro de Operaciones de Emergencia)	**(843) 746 - 3900**
Línea de Información Ciudadana de Emergencia del Condado de Charleston - *Español* (Abrir <u>solo</u> durante la activación del Centro de Operaciones de Emergencia)	**(843) 746 - 3909**
Línea de Información ciudadana de emergencia del condado de Charleston - *TTY* (Abrir <u>solo</u> durante la activación del Centro de Operaciones de Emergencia)	**(843) 746 - 3911**

Homeland Security Family Communications Plan

Your family may not be together when disaster strikes, so plan how you will contact one another and review what you will do in different situations.

Out-of-Town Contact Name _____ Telephone Number: _____
Email: _____ Telephone Number: _____

Fill out the following information for each family member and keep it up to date.

Name: _____ Social Security Number: _____
Date of Birth: _____ Important Medical Information: _____

Name: _____ Social Security Number: _____
Date of Birth: _____ Important Medical Information: _____

Name: _____ Social Security Number: _____
Date of Birth: _____ Important Medical Information: _____

Name: _____ Social Security Number: _____
Date of Birth: _____ Important Medical Information: _____

Name: _____ Social Security Number: _____
Date of Birth: _____ Important Medical Information: _____

Name: _____ Social Security Number: _____
Date of Birth: _____ Important Medical Information: _____

Where to go in an emergency. Write down where your family spends the most time: work, school and other places you frequent. Schools, daycare providers, workplaces and apartment buildings should all have site-specific emergency plans.

Home
Address: _____
Phone Number: _____
Neighborhood Meeting Place: _____
Regional Meeting Place: _____

Work
Address: _____
Phone Number: _____
Evacuation Location: _____

School
Address: _____
Phone Number: _____
Evacuation Location: _____

Work
Address: _____
Phone Number: _____
Evacuation Location: _____

School
Address: _____
Phone Number: _____
Evacuation Location: _____

Other place you frequent:
Address: _____
Phone Number: _____
Evacuation Location: _____

School
Address: _____
Phone Number: _____
Evacuation Location: _____

Other place you frequent:
Address: _____
Phone Number: _____
Evacuation Location: _____

Important Information	Name	Telephone #	Policy #
Doctor(s):			
Other:			
Pharmacist:			
Medical Insurance:			
Homeowners/Rental Insurance:			
Veterinarian/Kennel (for pets):			

Other useful phone numbers: **9–1–1 for emergencies.** Police Non-Emergency Phone #: _____

Cómo Puede Ayudar...

Equipo Comunitario de Respuesta a Emergencias (CERT)

¡Ayuda a tus vecinos durante una emergencia aplicando habilidades básicas de respuesta para ayudar a salvar vidas!

Aprenderás:

- Preparación para desastres
- Seguridad contra incendios
- Operaciones médicas por desastre
- Organización del equipo
- Psicología de desastres
- Respuesta al terrorismo
- Búsqueda y rescate de luz

Comuníquese con el Departamento de Manejo de Emergencias del Condado de Charleston al (843) 746-3800 para obtener más información sobre estos programas.

Sistema de Notificación de Alerta Ciudadana del Condado de Charleston

Reciba alertas sobre emergencias y otras noticias importantes de la comunidad registrándose en nuestro Programa de Alerta de Emergencia. Este sistema nos permite la información crítica rápida en una variedad de situaciones, como condiciones condiciones severas, cierres inesperados de carreteras, personas desaparecidas y evacuaciones de edificios o barrios.

Recibirá mensajes sensibles al tiempo dondequiera que lo especifique, como su casa, teléfonos móviles o de negocios, dirección de correo

https://www.charlestoncounty.org/departments/emergency-management/

CHARLESTON
COUNTY

8500 Palmetto Commerce Parkway
Ladson, SC 29456

Este documento es hacer falta bajo una subvención de la Oficina de Subvenciones y Capacidad, Departamento de Seguridad Nacional de los Estados Unidos. Los puntos de vista u opiniones expresados en este documento son los de los autores y no representan la posición oficial o políticas de la Oficina de Onus y Capacitación o el Departamento de Seguridad Nacional de los Estados Unidos.